

Département du Calvados
COMMUNE DE DUCY-SAINTE-MARGUERITE
PLAN LOCAL D'URBANISME

APPROBATION



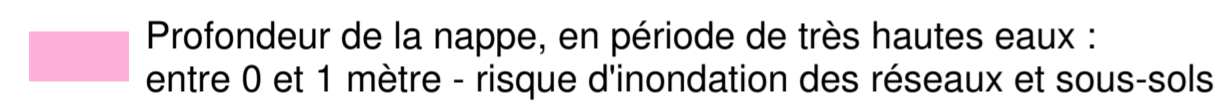
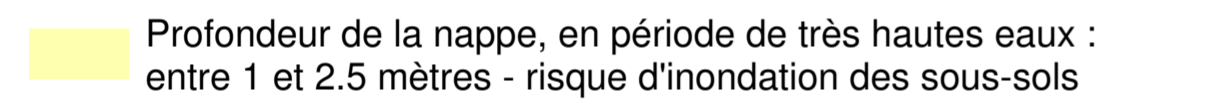
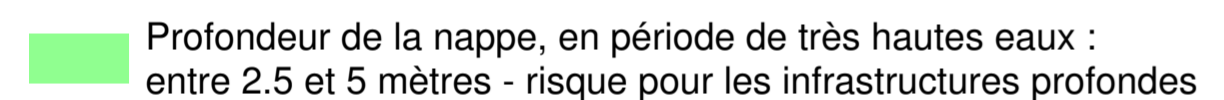
PLAN DE ZONAGE ET LOCALISATION DES RISQUES

PIECE E3

Echelle : 1/5000

Plan Local d'Urbanisme approuvé par DCM du 13 mars 2014
Le Maire,

LEGENDE

- Limites de zones
-  Secteurs inondables par débordement de cours d'eau
-  Secteurs inondables par débordement de nappes
-  Profondeur de la nappe, en période de très hautes eaux :
entre 0 et 1 mètre - risque d'inondation des réseaux et sous-sols
-  Profondeur de la nappe, en période de très hautes eaux :
entre 1 et 2.5 mètres - risque d'inondation des sous-sols
-  Profondeur de la nappe, en période de très hautes eaux :
entre 2.5 et 5 mètres - risque pour les infrastructures profondes



Réalisation :
NEAPOLIS
Cabinet d'Urbanisme
3 Allée du Green
14 520 PORT EN BESSIN - HUPPAIN
neapolis@orange.fr

